

Welkom bij Wesemael

- ***Benny van Acker: inleiding + STORL ca. 5 min***
- ***Ronald Hermans: Gecombineerde Opgave (GLB) ca. 1 uur***
- ***John Cortvriendt: Interra Scan ca. 10 min***
- ***Ronald Hermans: verplicht bemestingsplan ca. 20 min***





WESEMAEL

wesemael.nl



Wat is/was nieuw in 2023?

- ***verplichte bufferstroken bij (natte) sloten***
- ***vrijwillig meedoen met eco-activiteiten***
- ***verplicht 4 % non-productief van bouwlandopp.***
- ***definitief maken GO tussen 15 okt en 30 nov***
- ***verplicht bemestingsplan***

De

Impact 4 % non-productief bouwland



WESEMAEL

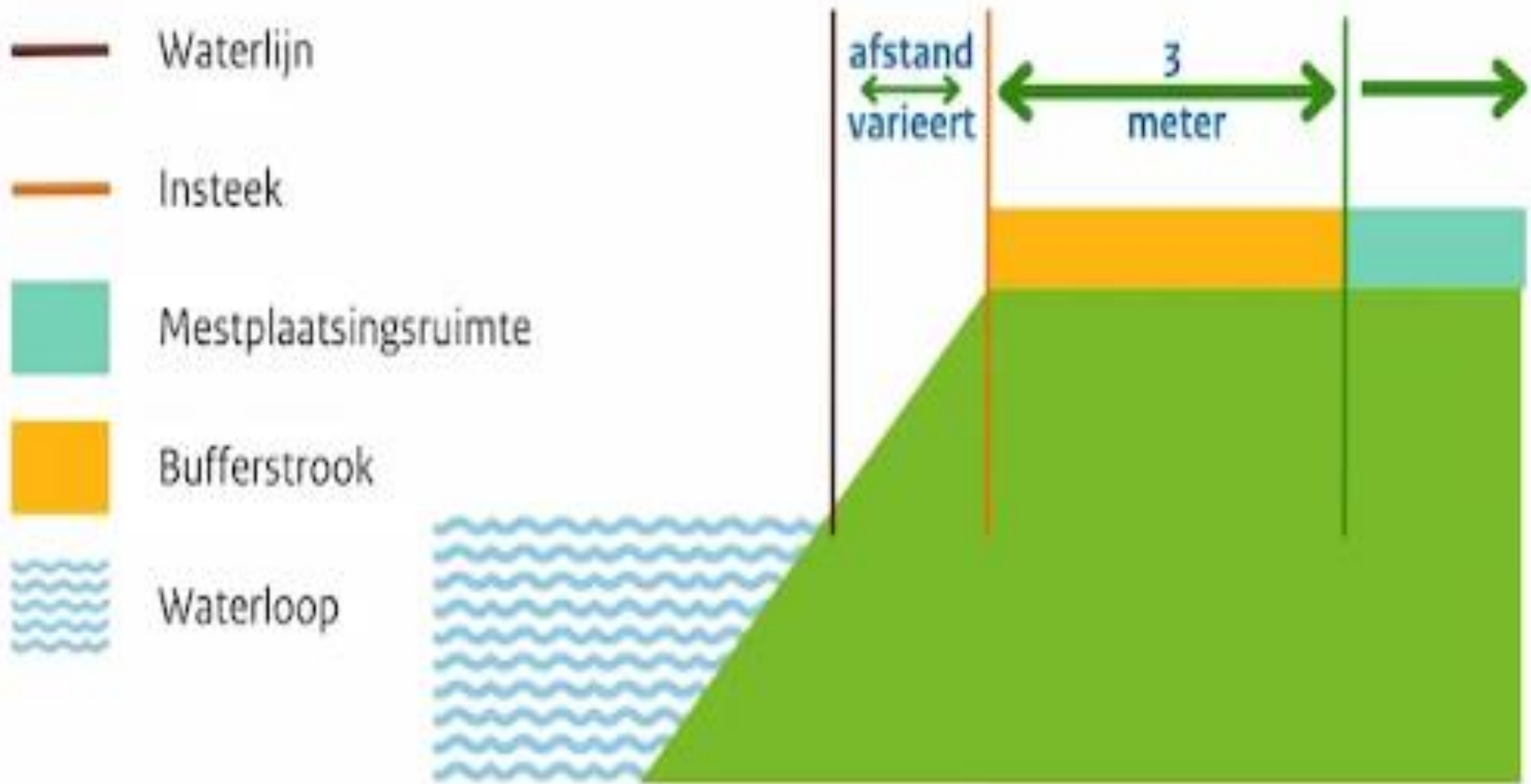
- *cultuurgrond Nederland 1.800.000 ha*
- *areaal grasland ca. 1.000.000 ha*
- *areaal bouwland ca. 800.000 ha*
- *4 % non-productief ca. 32.000 ha*
- *correctie voor sloten, hout, blijvende teelten: blijft over ca. 20.000 ha*

- *oppervlakte Natura 2000-gebieden op het land ca. 310.000 ha*

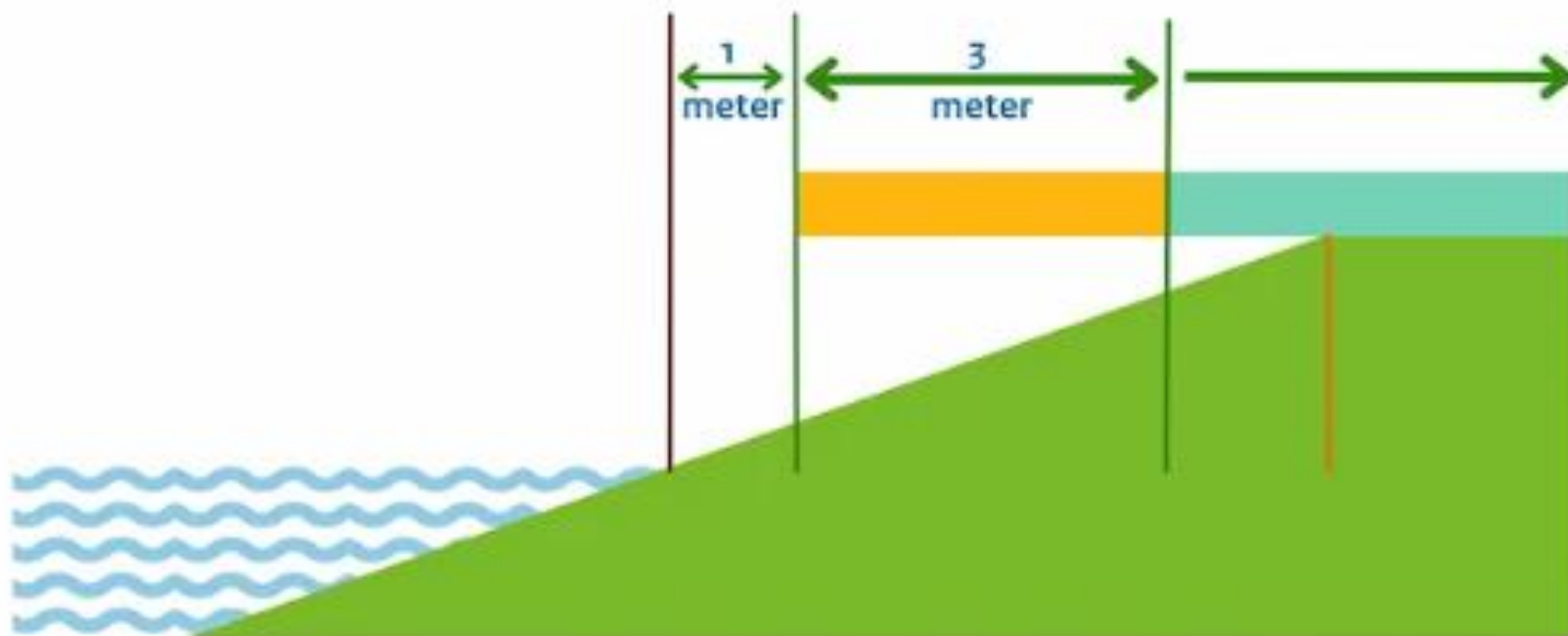
Basispremie bij GLB

- ***Voldoen aan “Conditionaliteiten”, Goede Landbouw en Milieu Conditie***
 - ***GLMC 4: Bufferstroken langs waterlopen (3 of 5 m)***
 - ***GLMC 10: Bufferstroken langs droogvallende sloot (1 m)
langs droge sloot (0 m)***
 - ***GLMC 6: Bodem minimaal bedekken***
 - ***GLMC 7*: Gewassen op bouwland roteren***
 - ***GLMC 8*: 4 % van bouwland niet-productief laten:***
 - ***subsidiabele landbouwgrond***
 - ***subsidiabele landschapselementen***

Waar begint de verplichte bufferstrook?



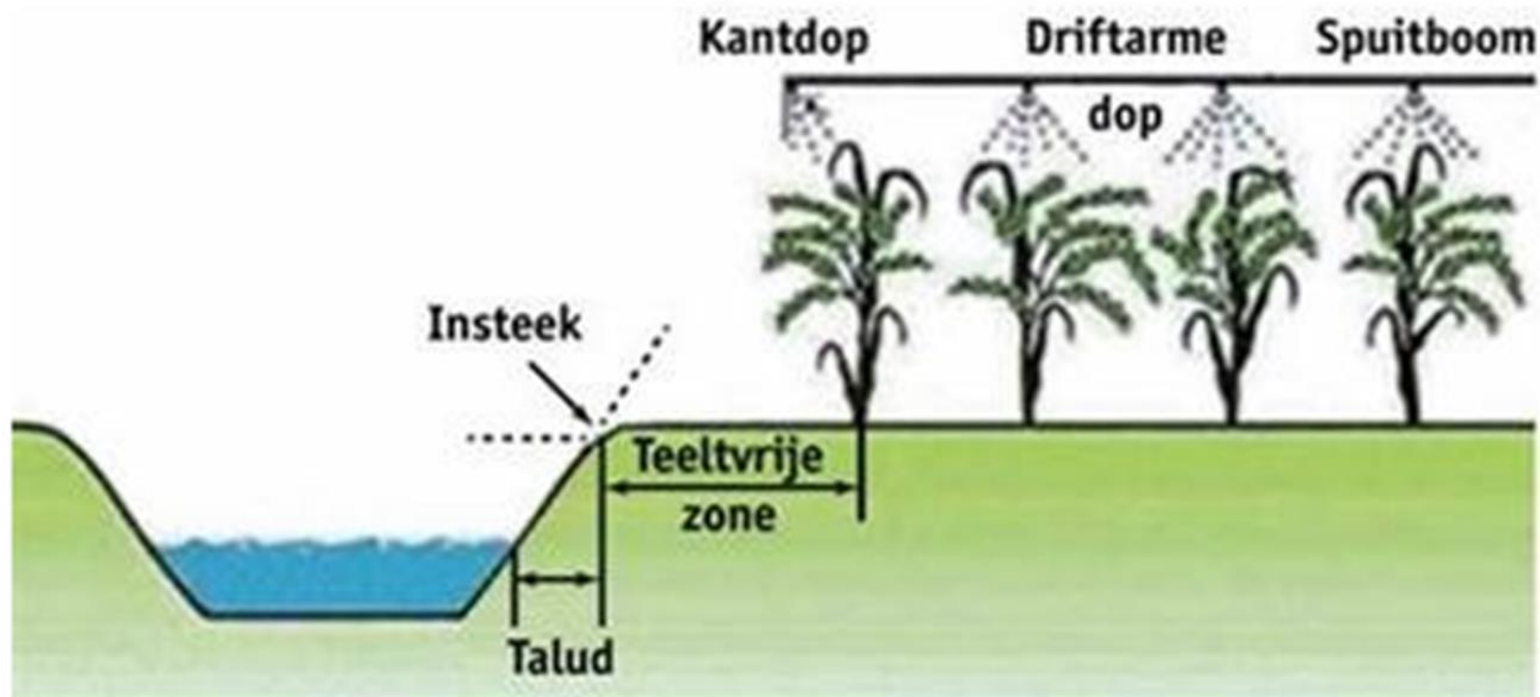
Waar begint de verplichte bufferstrook op een talud breder dan 2 m?



Verplichte bufferstroken vanuit sloot

Teeltvrije zone vanuit gewas

Keur waterschap



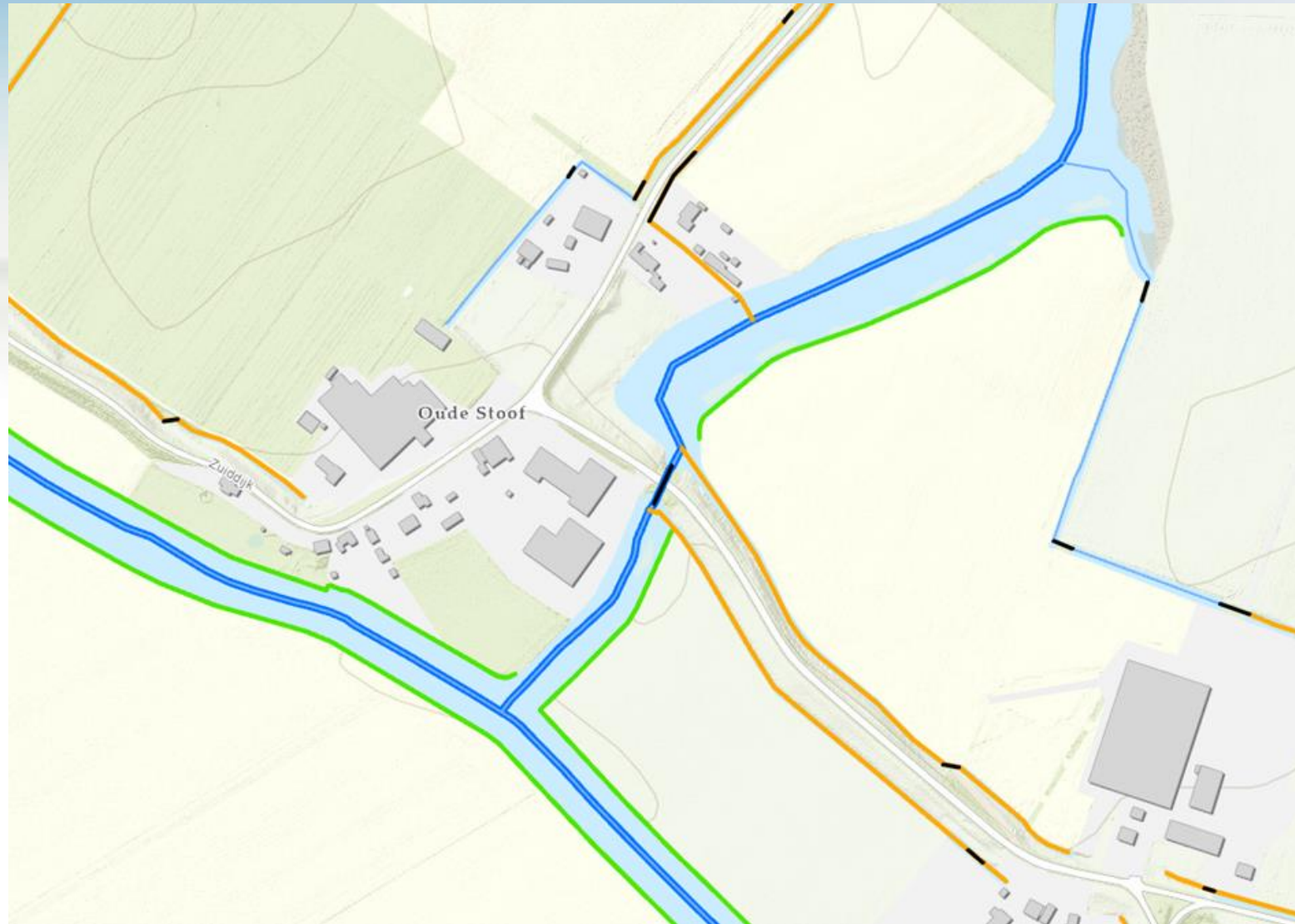
Breedte verplichte bufferstroken



	Hoofdregel	1e berekening > 4%	2e berekening > 4%
Ecologisch kwetsbare waterlopen	5 meter	Geen berekening nodig,	blijft 5 meter
KRW waterlopen	5 meter	3 meter	3 meter
KRW watervoerende sloot maximaal 10 meter breed	5 meter	3 meter	1 meter
Overige waterlopen	3 meter	1 meter	0,5 meter
Droge sloot	1 meter	Geen berekening nodig,	blijft 1 meter



WESEMAEL



Waterschapsloten wel of niet opgeven in 2024?



- *zelf onderhouden is geen voorwaarde*
- *per 25 september 2023: een uitleg over toestemming eigenaar aantonen is toegevoegd aan voorwaarden*
- *stel niet kunnen aantonen juiste gebruikstitel: scanties*

GLMC 6: Bodem minimaal bedekken

- ***inzaai niet-productieve percelen/bufferstroken met een groenbemester tussen 31 mei en 31 augustus***

In najaar 3 regels voor bodembedekking: Op klei tussen 1 aug en 30 nov minimaal 80% van bouwland minimaal 8 weken bedekt.

Vanaf 16 september tot 1 februari mag u grasland of blijvende teelt niet vernietigen. Uitzonderingen bij bloembollen

Verplicht om na maïs op zand en löss: vanggewas tot 1 feb

GLMC 7: Gewasrotatie

- ***teelt u op minimaal 1/3 van uw bouwland elk jaar een ander gewas als hoofdteelt. Of teelt u een of meer volgteelten na de hoofdteelt***
- ***teelt u op uw percelen eens per 4 jaar een ander gewas als hoofdteelt***
- ***is het verplicht om op zand- en lössgrond eens per 4 jaar een rustgewas als hoofdteelt te telen. Vanaf 2027 wordt dat eens per 3 jaar***

GLMC 8: 4 % bouwlandopp. niet-productief:

- subsidiabele landbouwgrond**
- subsidiabele landschapselementen**



*4 % non-productief areaal-berekening speelt NIET in 2023 bij:
meedoen eco-activiteiten groene braak en/of bufferstrook
percelen met ANLb-beheerspakketten*

*- niet
- geen*

*Stel wel meedoen in 2023: 4 % non-productief areaalberekening:
enkel voor de eco-activiteiten groene braak en/of bufferstrook wel de punten,
maar afhankelijk van situatie NIET geldelijke waarde*

-

*In 2024: 4 % non-productief areaalberekening bij meedoen met de basispremie.
Vrijstelling van 4 % non-productief bij niet meedoen met de basispremie*

Mogelijkheid 1: non-productief



- **4 % opp. invullen met landschapselementen: sloten, houtsingels, bomenrijen en verplichte bufferstroken, landbouwgrond**
 - **eco-activiteit bufferstrook en/of groene braak: wel punten en binnen 4 % geen geldelijke waarde**
- **voorbeeld: 100 ha akkerbouw:**
 - **4 ha non-productief areaal**
 - **0,2 ha sloot**
 - **0 ha bomen**
 - **0,3 ha verplichte bufferstroken**
 - **helaas 3,5 ha landbouwgrond opofferen**

Mogelijkheid 2: non-productief



- ***3 % opp. invullen + aanvullen tot min. 7 % met eco-activiteiten welke vallen onder “niet productieve landbouwgrond”***
 - ***eco-activiteit bufferstrook en/of groene braak: wel punten en binnen 3 % geen geldelijke waarde***
- ***voorbeeld: 100 ha akkerbouw:***
 - ***3 ha non-productief areaal***
 - ***2 ha sloot***
 - ***1 ha verplichte bufferstroken***
 - ***4 ha vrijwillige akkerranden met eco-activiteit bufferstrook met kruiden bouwland***

Mogelijkheid 3: non-productief



- **3 % opp. invullen + aanvullen tot min. 7 % stikstofbindende gewassen**
 - **eco-activiteit stikstofbindende gewassen: wel punten en binnen 7 % geen geldelijke waarde**
- **voorbeeld: 100 ha akkerbouw:**
 - **3 ha non-productief areaal**
 - **1,5 ha sloot**
 - **1,5 ha verplichte bufferstroken**
 - **4 ha veldbonen (geen GBM gebruiken)**

Niet-productief areaal = geen mestplaatsingsruimte = niet beweiden



- *GLMC 8: niet mag bemesten.*
- *verplichte bufferstroken en teelvrije zones.*
- *sloten, houtachtige landschapselementen*
- *tijdelijk onbeteelde grond*
- *groene braak*
- *ANLb-beheerspakketten*
- *blijvend grasland (als braak) valt er NIET onder*

Zijn dijken in te zetten als niet-productief areaal?



Scanties bij controle - NVWA




- *het waterschap*
- *de gemeente*
- *de provincie*
- *de politie*
- *het Controle Orgaan Kwaliteits Zaken (COKZ)*
- *Landelijke Inspectiedienst Dierenwelzijn (LID)*

- *ernst, omvang en duur van de overtreding*
 - *waarschuwing of 1 tot 10 % korting over basispremie*
 - *bij herhaling: > 10 %*
 - *opzet: tot maximaal 100 %, dwangsommen, rechter*

RVO: AMS + App RVO GeoTag



WESEMAEL





WESEMAEL



3 nieuwe eco-activiteiten:



- *fertigatie*
- *precisiegewasbescherming tijdens hoofdteelt (real-time of stapsgewijs)*
- *precisiebemesting voor en tijdens hoofdteelt (real-time of stapsgewijs)*
- *bij verlengde weidegang: verklaring certificerende instantie nodig*

Eco-activiteit: rustgewas

- *in een rotatie van minimaal 1 op 3, telling gaat in 2023 in*
- *granen, graszaad, koolzaad, vezelvlas, luzerne, blauwmaanzaad, miscanthus, quinoa, rode/witte klaver, bladrammenas, Japanse haver, gele mosterd, tagetes*
- *geen maïs en geen gras*

Eco-activiteit: stikstofbindend gewas/ eiwitgewas

- *percelen zichtbaar bedekt*
- *betreft hier hoofdteelt, geen volgteelt*
- *bruine bonen, veldbonen, erwten, kapucijners, klavers, luzerne, peulen, voederwikke, vlinderbloemige groenbemesters, soja*

Eco-activiteit: vezelgewas

- *hennep (vezel), vezelvlas, Miscanthus*



WESEMAEL

Eco-activiteit: vroeg oogsten 31 aug

- *Consumptieaardappelen, pootgoed, zetmeelaardappelen, gele- en rode zaaiuien (geen plantuien), sjalotten, bospeen, rode bieten, waspeen en zomerprei*

Eco-activiteit: vroeg oogsten 31 okt



- *suikerbiet, voederbiet, cichorei, winterpeen, witlofwortel, stoppelknollen en knolselderij*

Eco-activiteit: groenbedekking

- *van 1 januari tot 1 maart zichtbaar bedekt (vanggewassen van het jaar daarvoor)*
- *met machines onderwerken (niet doodspuiten of branden)*
- *bladrammenas, gele mosterd, klavers, raaigrassen, zonnebloemen, niet bittere lupinen, luzerne, overige vlinderbloemige groenbemesters, wikke, boekweit, bladraap, bladkool, phacelia, Japanse haver, spurrie, zwaardherik*



Eco-activiteit: biologische bestrijding WESEMAEL

- *inzet steriele mannetjes (uienvlieg), nematoden, bacteriepreparaten*
- *rode- en gele zaaiuien, bieslook, prei, knoflook, sjalotten, zilveruien, 1^{ste} en 2^{de} jaars plantuien*
- *fruitteelt: feromoonverwarring voor de fruitmot, pruimenmot, bessenglasvlinder, leverkleurige bladroller, grote appelbladroller of de heggebladroller*

Eco-activiteit: bufferstrook met kruiden langs bouwland

- *minimaal van 1 april tot 1 oktober een bufferstrook met kruiden die (voor een deel) samenvalt met een verplichte bufferstrook*
- *de bufferstrook is minimaal 3 en maximaal 12 meter breed*
- *minimaal 25% bedekt met kruiden en vlinderbloemige gewassen*
- *de bufferstrook niet bemesten, geen chemische gewasbeschermingsmiddelen, geen mestplaatsingsruimte*
- *niet beweiden of oogsten (klepelen mag, ook maaien en afvoeren ten behoeve van de biodiversiteit)*

Eco-activiteit: bufferstrook met kruiden langs grasland

- *minimaal van 1 april tot 1 oktober een bufferstrook met kruiden die (voor een deel) samenvalt met een verplichte bufferstrook*
- *de bufferstrook is minimaal 3 en maximaal 12 meter breed*
- *minimaal 25% bedekt met kruiden en vlinderbloemige gewassen*
- *de bufferstrook niet bemesten, geen chemische gewasbeschermingsmiddelen, geen mestplaatsingsruimte.*
- *beweiden of oogsten zijn normaal niet toegestaan*
- *beweiden bij stikstofbindend gewas of oogsten stikstofbindend gewas wel (maaien en afvoeren als veevoer)*

Eco-activiteit: groene braak

- *hoofddeelt op een niet-productieve akker of akkerrand*
- *akkerrand is minimaal 3 meter breed*
- *zichtbaar bedekt van 31 mei tot en met 31 augustus*
- *geen chemische onkruidbestrijding, geen bemesting en geen gewasbeschermingsmiddelen gebruiken*
- *niet beweiden en niet oogsten*
- *agrarisch natuurmengsel, tagetes, raketblad, groenbemesters*
- *mag NIET op verplichte bufferstroken*



WESEMAEL

Eco-activiteit: heg, haag en struweel

- *struiken aan elkaar en daartussen staan geen bomen op niet-productieve landbouwgrond*
- *het hele jaar in stand door te snoeien en beschadiging door vee te voorkomen (niet snoeien in het broedseizoen van 15 maart tot en met 15 juli)*
- *windhaag in een perceel fruitteelt*

Eco-activiteit: houtig element

- *houtig element (houtwallen, groepje bomen, bosje, solitaire boom, knotwilgen, elzensingel, leibomen, hoogstamboomgaard, laan, hakhoutbos, bomenrij) op niet-productieve landbouwgrond*
- *hele jaar aanwezig, van 1 januari tot en met 31 december.*



WESEMAEL

Allerlei

- ***grond met als hoofddoel natuur: geen basispremie en geen eco-premie***
- ***eco-activiteit stikstofbindend-/eiwitgewas mag met mengteelt mais als stikstofbindende gewas meer dan 50 %***
- ***perceel valt in regio 1 en regio 2***
- ***sloten van insteek tot insteek max. 10 m***
- ***bossen tellen niet mee als landschapselement, boomgroep max. 1,5 ha***
- ***verplichte bufferstrook met eco-activiteit bufferstrook met kruiden: DSV1-mengsel: grasland tijdelijk (266), maar dit moet zijn agrarisch natuurmengsel (1926)***

- *eco-activiteit groene braak kan niet op een verplichte bufferstrook*
- *landschapselementen aangrenzend aan bouwland (5 m speling)*
- *samenhang met ANLb-pakketten*
- *wegingsfactoren*
 - *sloot naast beheerde rand/ natuurvriendelijke oever factor 2*
 - *sloot naast onbeheerde rand factor 1*
 - *groene braak inzaai agrarisch natuurmengsel factor 1,5*

Gemaakte keuze in 2023



WESEMAEL

BASIS PREMIE van € 221,-/ ha en EXTRA PREMIE van € 54,-/ ha eerste 40 ha. Voorwaarden aanleggen van verplichte bufferstroken 1, 3 en 5 m

of

ECO-REGELING (= basis premie + extra premie + aanvullende voorwaarden + meedoen eco-activiteiten: keuze uit een 20-tal)

- voor brons: € 60,-/ ha**
- voor zilver: € 100,-/ ha**
- voor goud: € 200,-/ ha**

Minimaal Eco-punten behalen (5 punten/ha x ha):

- *klimaat 25 % (30 %)*
- *bodem en lucht 25 % (15 %)*
- *water 15 % (15 %)*
- *landschap 15 % (10 %)*
- *biodiversiteit 20 % (30 %)*

Berekenen te behalen geldwaarde via Eco-activiteiten:

- voor brons 61,2 ha x € 60,-/ ha = totaal € 3.672,-***
- voor zilver 61,2 ha x € 100,-/ ha = totaal € 6.120,-***
- voor goud 61,2 ha x € 200,-/ ha = totaal € 12.240,-***

Maatregel	Klimaat	Bodem & Lucht	Water	Landschap	Bio-diversiteit
Hoofddeelt					
Rustgewas	4	4	4	2	2
Stikstofbindend gewas	3	2	0	1	1
Meerjarige teelt	4	4	4	1	1
Langjarig grasland	4	4	3	1	1
Grasland met kruiden	2	4	1	3	1
Natte teelt	3	0	0	1	2
Vroeg ras rooigewas 1 september	2	2	4	1	1
Vroeg ras rooigewas 1 november	0	3	0	0	0
Grasklaver	4	4	0	1	1
Strokenteelt	0	2	2	2	2
Vezelgewas	4	4	4	2	3
Bodemgewas					
Onderzaai vanggewas	2	1	1	1	1
Groenbedekking	2	3	3	1	1
Teeltmaatregelen					
Biologische bestrijding	0	1	4	1	2
Precisie bemesting	1	0	1	0	0
Precisie gewasbescherming	0	1	4	0	2
Fertigatie	1	0	3	0	0
Veemaatregelen					
Weiden categorie 1	2	3	0	2	1
Weiden categorie 2	3	4	0	2	2
Niet productief landbouwgrond					
Heg, haag, struweel	4	2	0	40	60
Landschapselement hout	4	2	0	40	60
Groene braak	2	4	0	10	40
Bufferstrook met kruiden langs bouwland of blijvende teelt	2	4	4	30	60
Bufferstrook met kruiden langs grasland	0	0	3	30	60
Duurzaam bedrijf					
Biologische landbouw	4	4	2	1	2

Maatregel	waarde (€ per ha)	
	regio 1	regio 2
Hoofddeelt		
Rustgewas	€ 105	€ 60
Stikstofbindend gewas	€ 1.995	€ 2.308
Meerjarige teelt	€ 302	€ 612
Langjarig grasland	€ 91	€ 91
Grasland met kruiden	€ 181	€ 181
Natte teelt	€ 1.005	€ 1.005
Vroeg ras rooigewas 1 september	€ 603	€ 492
Vroeg ras rooigewas 1 november	€ 176	€ 177
Grasklaver	€ 28	€ 28
Strokenteelt	€ 217	€ 215
Vezelgewas	€ 720	€ 390
Bodemgewas		
Onderzaai vanggewas	€ 151	€ 148
Groenbedekking	€ 51	€ 51
Teeltmaatregelen		
Biologische bestrijding	€ 85	€ 85
Precisiebemesting	€ 43	€ 43
Precisiegewasbescherming	€ 43	€ 43
Fertigatie	€ 43	€ 43
Veemaatregelen		
Weiden categorie 1	€ 43	€ 43
Weiden categorie 2	€ 43	€ 43
Niet productief landbouwgrond		
Heg, haag, struweel	€ 3.711	€ 3.711
Landschapselement hout	-	-
Groene braak	€ 2.868	€ 3.961
Bufferstrook met kruiden langs bouwland of blijvende teelt	€ 1.026	€ 1.026
Bufferstrook met kruiden langs grasland	€ 642	€ 642
Duurzaam bedrijf		
Biologische landbouw	€ 200	€ 200

Toevoegen ▾

GPS ▾

 Extra uitleg

Terug naar Gecombinee

Video



-  Overnemen perceel
-  Overnemen landschapselementen
-  Zelf tekenen



6 - Campen bij Huib, sloot 5 zuidzijde 7 - Campen bij Huib, sloot 6 zuidzijde 8 - Campen bij Huib, sloot 7 zuidzijde



< [Terug naar wijzig perceel](#)

Teken rand aan perceel

 Klik op de kaart op het begin en eindpunt van de rand.

Wat wilt u tekenen?

- Volledige rand
 Gedeeltelijk rand

Positie van de rand?

- Binnenkant perceelrand
 Buitenkant perceelrand

Ingangsdatum:

01-01-2023 

Breedte rand:

1 (0,4 - 30 meter)

Lengte rand:

246.65 m


Oppervlakte rand:

0.0246 (ha)

Tekenrichting omdraaien

Corrigeren voor mest-oppervlakte!





80 - Campen bij Hulb, natuurvriendelijke over

Kaartlagen **Legenda**

- ANLb aangevraagd 2023
- Natura 2000
- Natuurbeheertypen
- Kadaster
- Bufferstroken
- Waterlopen
- Provinciegrenzen
- Grondsoorten
- Grasland 2021
- Grasland 2022
- Erosiekaart
- Grondwaterbescherming
- NV-gebieden
- BRT Achtergrond
- Luchtfoto (2022)


















Code presentatie 50



Overzicht percelen

Samenvatting

Overzicht per perceel  

Naam 	Gewas 	Opp Ingangs- (ha)  datum 	Einddatum 	Status 			Perceel 	
Axel	Aardappelen, p...	9,9673 01-01-2023					5	
Axel, 3 m buffer...	Groene braak, s...	0,0918 01-01-2023					69	
Axel, sloot noor...	Sloot (343)	0,0789 01-01-2023					67	
Axel, sloot noor...	Sloot (343)	0,0339 01-01-2023					68	
Bomerij nieuwe ...	Houtwal en hou...	0,0033 01-01-2023						49

Meldingen



Uw intekening is niet overal gelijk aan de topografische grenzen van het perceel.



KI12051 : U heeft mogelijk een gewas of (deel van een) perceel ingevoerd op een onjuiste locatie. Weet u zeker dat de ingevoerde gegevens juist zijn? Zo niet, dan past u de intekening of het gewas aan



Bewerken ▾

Toevoegen ▾

GPS ▾

i Extra uitleg

Terug naar Gecon

Video

- Grens aanpassen
- Splitsen**
- Splitsen op middenlijn
- Bufferstroken overnemen
- Perceel in een perceel
- Samenvoegen
- Andere grens selecteren
- Nieuwe rand maken
- Bewerken bestaande rand
- Knippen op kadastrale grens

Campen bij Huib, metuurvriendelijke over

10 - Campen bij Huib
12,3533ha

Zijde 79 - Campen bij Huib, 2006's zuidzijde

Wel of geen vinkje bij niet-productieve grond?

Percelen met de eco-activiteiten Groene Braak en/of Bufferstroken met kruiden vinkt u alleen aan als niet-productieve grond als u deze nodig heeft om te voldoen. Dit geldt ook voor percelen met een ANLb-beheerpakket met een vergoeding voor inkomstenderving.

Ik ben vrijgesteld en/of niet-productieve grond speelt geen rol.

Ik ben vrijgesteld (lees de informatie hierover in de i). Of ik heb geen bouwland. En/of ik heb geen eco-activiteiten Groene braak en Bufferstrook met kruiden en geen percelen met een ANLb-beheerpakket met een vergoeding voor inkomstenderving.

Ik laat een deel van mijn bouwland niet-productief.

Ik krijg geen waarde als mijn eco-activiteiten Groene braak en/of Bufferstroken met kruiden binnen 4% niet-productieve grond vallen. RVO betaalt geen vergoeding voor inkomstenderving aan het collectief voor percelen met een ANLb-beheerpakket met een vergoeding voor inkomstenderving als de percelen binnen 4% niet-productieve grond vallen.

Ik laat minimaal 3% van mijn bouwland niet-productief. Ik vul de rest tot minimaal 7% in met [de eco-activiteiten Niet-productief landbouwgrond](#). Ik hoef maar 3% aan te vinken als niet-productieve grond.

Ik krijg geen waarde voor de eco-activiteiten Groene braak en/of Bufferstroken met kruiden als de percelen nodig zijn om de grens van 3% te halen. RVO betaalt geen vergoeding voor inkomstenderving aan het collectief voor percelen met een ANLb-beheerpakket met een vergoeding voor inkomstenderving als de percelen nodig zijn om de grens van 3% te halen.






Ik laat minimaal 3% van mijn bouwland niet-productief. Ik vul de rest tot minimaal 7% in met stikstofbindende gewassen zonder gebruik van gewasbeschermingsmiddelen.


Ik krijg geen waarde voor de eco-activiteiten Groene braak en/of Bufferstroken met kruiden als de percelen nodig zijn om de grens van 3% te halen. En geen waarde voor de eco-activiteit Stikstofbindende gewassen als de percelen nodig zijn om de grens van 7% te halen. RVO betaalt geen vergoeding voor inkomstenderving aan het collectief voor percelen met een ANLb-beheerpakket met een vergoeding voor inkomstenderving als de percelen nodig zijn om de grens van 3% te halen. En geen vergoeding voor inkomstenderving voor percelen met een ANLb-beheerpakket met stikstofbindende gewassen als de percelen nodig zijn om de grens van 7% te halen.

Perceel: Campen bij Huib - 10

Verberg kaart

Een aantal gegevens hebben wij al voor u ingevuld. Bent u klaar met invullen en kloppen de gegevens? Ga dan naar Opslaan of Opslaan en volgend perceel.

Gebruikstitel	Eigendom		
Gewas	Mais, korrel-		
Berekende oppervlakte	12,3533	ha	
Voorgestelde oppervlakte GLB	12,3533	ha	
Voorgestelde oppervlakte Mest	12,3533	ha	
Oppervlakte bufferstroken	0,3471	ha	
Opgegeven oppervlakte GLB	12,3533	ha	
Opgegeven oppervlakte Mest	12,2891	ha	

 Bufferstroken tellen niet mee voor de Gebruiksnormen. Deze oppervlakte moet u zelf nog aftrekken van de Opgegeven oppervlakte Mest. Bent u het niet eens met de oppervlakte bufferstroken? Geef dit dan hieronder aan. En trek de juiste oppervlakte af van de Opgegeven oppervlakte Mest.

Op (een deel van) dit perceel ligt een bufferstrook. Mogelijk gaat het om meer dan 1 bufferstrook. Lees in de toelichting hoe u dit kunt zien. Geef hieronder aan als u het niet eens bent met deze bufferstrook.

Ik ben het niet eens met de bufferstrook

Wat is de reden(en) hiervoor?

- er is een flauw talud
- de waterloop is van een ander type dan op de kaartlaag Waterloop staat
- de waterloop is gedempt
- er is een andere reden

Heeft dit perceel een nateelt? Zet een vinkje en kies het gewas.

Nateelt

Oppervlakte 2,8465 ha

Wanneer gaat u de nateelt inzaaien?

Maak een keuze



- Uiterlijk 1 oktober
- Ge Na 1 oktober, maar uiterlijk 14 oktober
- Na 14 oktober, maar uiterlijk 31 oktober
- Na 31 oktober
- Uiterlijk 1 september (als onbemest vanggewas na korte teelt)

Ligt dit perceel braak? Zet een vinkje.



Braak

Niet-productieve grond

Wilt u dit perceel opgeven als niet-productieve grond? Zet een vinkje.



Niet-productieve grond

Voorgesteld aantal bomen

0

Opgegeven aantal bomen



Oppervlakte bomen

0,0000

ha



Gehaalde punten en waarde voor uw bedrijf

Punten per doel

		Gehaald / Nodig			Gehaald / Nodig
Klimaat		96,5585/85,4610	Landschap		49,4402/34,1844
Bodem en lucht		101,1921/85,4610	Biodiversiteit		51,9882/51,2766
Water		75,9929/51,2766			

U doet een definitieve aanvraag voor de eco-regeling.
Met uw ingevulde gegevens haalt u goud. Ga naar [Details](#) voor meer informatie.

U heeft nodig
Goud € 13673,76

Zilver € 6836,88

Brons € 4102,13

U heeft gehaald
€ 16951,50

Totaal opgegeven oppervlakte
68,3688 ha

Ontvangstbevestiging

Bedankt voor uw Gecombineerde opgave 2023. Hiermee doet u een definitieve opgave.
Wij hebben deze ontvangen op 28 oktober 2023 om 22:12:32 uur. U krijgt u digitale post verstuurt.

[Uw opgave bekijken >](#)

[Gecombineerde opgave 2023 \(pdf\)](#)

[Gecombineerde opgave 2023: Regelingen per perceel \(pdf\)](#)

Wilt u de verstuurde opgave of ontvangstbevestiging later bekijken? Dit